

## 20. Zborovanje slovenskih geografov

### POMURJE. »TRAJNOSTNI REGIONALNI RAZVOJ OB REKI MURI«

Ljutomer - Murska Sobota, 26.-28. marec 2009

#### OKVIREN PROGRAM ZBOROVANJA

Četrtek, 26. marec 2009

	A	B	C
10:00–11:00	<i>Dom kulture v Ljutomeru</i> Registracija		
11:00–11:30	Pozdravni nagovori		
11:30–13:00	Plenarna predavanja: <ul style="list-style-type: none"> <li>• Marijan M. Klemenčič: Geografska (ne)enotnost Pomurja</li> <li>• Jernej Zupančič: Ob etničnem in državnem robu na slovenskem Vzhodu</li> <li>• Tomaž Cunder: Kmetijstvo v Pomurju danes in jutri</li> <li>• Ana Vovk Korže: ERM kot razvojna priložnost Pomurja</li> </ul>		
13:00–14:30	Kosilo		
14:30–15:00	Voden ogled mesta Ljutomer		
15:00–18:00	<b><i>Teren (Jeruzalem – Sv. Jurij ob Ščavnici – Negova – Radenci – Murska Sobota)</i></b> <ul style="list-style-type: none"> <li>• Franc Čuš: Geografski izzivi vzhodnega dela Slovenskih goric</li> <li>• Bojan Erhatic in Ida Jelenko: Terasa Jeruzalemskih goric kot krajinska vrednota</li> <li>• Anita Polanec: Gibanje števila učencev na OŠ Sveti Jurij</li> <li>• voden ogled zeliščnega parka, slatinskih vrelov in mofet</li> </ul>	<b><i>Teren (Veržej – Ižakovci – Murska Sobota)</i></b> <ul style="list-style-type: none"> <li>• Tatjana Ferjan: Kakšne možnosti za ustvarjalnost odpira učni proces geografije?</li> <li>• Slavko Brinovec: Vsestranska uporaba elektronskega učbenika Geografija Slovenije in Priročnika za učitelje pri pouku geografije</li> <li>• Tatjana Vokič: Rokodelske obrti – priložnosti za regionalni razvoj Pomurja</li> <li>• voden ogled Otoka Ljubezni v Ižakovcih</li> <li>• sprejem predstavnika Skupine Panvita in voden ogled Bioplinarne Nemščak</li> </ul>	<b><i>Teren (Razkrižje – Lendava – Dobrovnik – Odranci – Murska Sobota)</i></b> <ul style="list-style-type: none"> <li>• Jurij Senegačnik: Obravnava avtohtonih etničnih manjšin v evropskih učbenikih za geografijo na nižji stopnji sekundarnega izobraževanja</li> <li>• Geologija Pomurja s poudarkom na raziskavah nafte, plina in podzemeljskih voda (predstavniki Nafto-Geoterm d.o.o.)</li> <li>• Avgust Bukovec: Demografsko-gospodarski razvoj vasi Lipa po II. svetovni vojni</li> <li>• voden ogled romskega naselja Kamenci</li> <li>• Damir Josipovič: Romi in Prekmurje: Spremembe v etno-demografski strukturi po letu 1991</li> </ul>
18:30	<i>Hotel Diana*** v Murski Soboti</i> Slovesna podelitev nagrad Zveze geografov Slovenije s pogostitvijo		

Petek, 27. marec 2009






	A	B	C	D
7:30–8:30	<i>Hotel Diana*** v Murski Soboti</i> Registracija			

8:30–8:45	Pozdravni nagovori			
8:45–10:15	Plenarna predavanja: <ul style="list-style-type: none"> <li>• Aleksander Jakoš: Demografska slika Pomurja v prostoru in času</li> <li>• Marjan Ravbar: Naložbe in ustvarjalnost: geografska analiza razvojnih dejavnikov v Pomurju</li> <li>• Andrej Černe in mag. Simon Kušar: Vloga naselij v poselitvenem sistemu Pomurja</li> <li>• Wolfgang Fischer in Judith Pizzera: Good Practice Examples of Regional Development along the River Mur in Styria/Austria – Methods and strategies of success</li> </ul>			
10:15–10:30	Odmor	Predstavitve posterjev: <ul style="list-style-type: none"> <li>• Karmen Kolenc Kolnik: Učni tekst za razmislek in raziskovalno vzpodbudo: Z varčevanjem v trajnostni razvoj</li> </ul>		
10:30–11:30	<b>Gornja Radgona: Prostor Pomurskega sejma</b> <ul style="list-style-type: none"> <li>• Lidija Globevnik: Celostni pogled na vode porečja Mure v Sloveniji in upravljanje z njimi</li> <li>• Valentina Brečko Grubar: Hidrogeografske značilnosti porečja kot osnova za celostno upravljanje s porečjem Mure</li> <li>• Novak Jože: Visokovodna zaščita in ukrepi ob nastopu visokih voda</li> </ul>	<b>Murska Sobota: Hotel Diana***</b> <ul style="list-style-type: none"> <li>• Tatjana Kikec: Ogroženost Pomurja zaradi pojava suše</li> <li>• Darko Ogrin: Spreminjanje podnebja v severovzhodni Sloveniji po 2. svetovni vojni</li> <li>• Peter Frantar: Značilnosti vodnega cikla v Pomurju</li> </ul>	<b>Murska Sobota: Hotel Diana***</b> <ul style="list-style-type: none"> <li>• Simon Kušar: Prostorski potenciali Pomurske razvojne regije</li> <li>• Katja Vintar Mally, Žiga Rešek, Katarina Trstenjak, Matjaž Budkovič, Žiga Ban, Sabina Žnidarič: Zagate trajnostnega razvoja v Pomurju</li> <li>• Janez Berdavs: Ocenjevanje trajnostnega razvoja na lokalni ravni</li> </ul>	<b>Murska Sobota: Hotel Diana***</b> <ul style="list-style-type: none"> <li>• Karmen Kolenc Kolnik: Geografsko izobraževanje je del izobraževanja za trajnostni razvoj</li> <li>• Tatjana Resnik Planinc, Mojca Ilc, Polona Demšar Mitrovič: Danes za jutri – vloga geografskega izobraževanja za zagotavljanje trajnostne prihodnosti</li> <li>• Igor Lipovšek: Opisovalna, razlagalna ali raziskovalna geografija v šoli</li> </ul>
11:30–11:40	Mura in prostorski razvoj (moderator: Mitja Bricelj)	Odmor		
11:40–13:00		<b>Murska Sobota: Hotel Diana***</b> <ul style="list-style-type: none"> <li>• Blaž Komac in Matija Zorn: Plazovitost v Pomurju</li> <li>• Blaž Repe: Izguba rodovitnih prsti Pomurja zaradi trajnih sprememb rabe tal</li> <li>• Uroš Horvat: Naravno in selitveno gibanje prebivalstva v Pomurju po letu 2000</li> <li>• Miha Staut: Geografija srčnožilnih bolezni v Sloveniji: konvergenca v z zdravjem povezanih kulturnih praksah</li> </ul>	<b>Murska Sobota: Hotel Diana***</b> <ul style="list-style-type: none"> <li>• Marcela Uršič: Vloga in pomen sklada kmetijskih zemljišč in gozdov RS z vidika pomembnega dejavnika trajnostnega regionalnega razvoja Pomurja</li> <li>• Branko Pavlin: Trg bivalnih nepremičnin v Pomurju</li> <li>• Jani Kozina in Aljaž Plevnik: Prometna dostopnost in regionalizacija Slovenije</li> </ul>	<b>Murska Sobota: Hotel Diana***</b> Okrogla miza: »Geografska matura - naraven zaključek srednješolske geografije ali njena nadgradnja« (moderator: Igor Lipovšek)
13:00–14:30	Kosilo			

14:30–16:30	<p><b>Tišina</b></p> <ul style="list-style-type: none"> <li>• Matej Gabrovec, Marjan Lep in Beno Mesarec: Odziv prebivalcev Mestne občine Murska Sobota na izboljšave v javnem potniškem prometu</li> <li>• Danijel Vrhovšek in Ana Vovk Korže: Ekoremediacije potoka Mokoš</li> <li>• Evelina Katalinić: Vodna učna pot Mokoš</li> </ul>	<p><b>Murska Sobota</b></p> <ul style="list-style-type: none"> <li>• voden ogled mesta Murska Sobota</li> <li>• Marko Krevs: Sodobne spremembe rabe tal v Murski Soboti</li> <li>• Leon Novak: Prekmurje in evangeličani</li> </ul>	<p><b>Selo</b></p> <ul style="list-style-type: none"> <li>• voden ogled Geografske učne poti Selo</li> <li>• Suzana Deutsch: Geografska učna pot Selo – priložnost za vseživljenjsko učenje</li> <li>• Drago Balajc: Geografska učna pot v lokalnem okolju</li> <li>• Eva Slekovec: Terensko delo pri pouku</li> </ul> <p><b>Moravske Toplice</b></p> <ul style="list-style-type: none"> <li>• Geza Erniša: Evangeličani v Prekmurju</li> <li>• Sašo Fras: Turistične perspektive Občine Moravske Toplice</li> </ul>
	<p><b>Petanjci: Raziskovalna enota ZRC SAZU</b></p> <ul style="list-style-type: none"> <li>• Mitja Bricelj: Podnebne spremembe so razvojna priložnost Pomurja</li> <li>• Wolfgang Fischer in Selina Weigl: Inner Perception and Regional Identity among the Youth – a comparative Study</li> <li>• Mitja Slavinec: Vpliv kvalitete izobraževanja v Pomurju na beg možganov</li> </ul>		
16:30–18:30	<p><b>Murska Sobota</b></p> <ul style="list-style-type: none"> <li>• voden ogled mesta Murska Sobota</li> </ul>	<p><b>Pušča</b></p> <ul style="list-style-type: none"> <li>• voden ogled romskega naselja Pušča</li> <li>• Robert Ivanc: Struktura romskih naselij v Prekmurju</li> <li>• Jožek Horvat Muc: Integracija Romov v lokalno okolje</li> </ul>	
19:00	<p><b>Murska Sobota</b> Večerja in družabni večer</p>		

### Sobota, 28. marec 2009

8:30–16:00	<p>Ekskurzija v Krajinski park Goričko in Porabje</p> <ul style="list-style-type: none"> <li>• Mateja Peterka: Prostorska in funkcijska transformacija naselja Cankova</li> <li>• Silvestra Gomboc in Igor Plohl: Geografska vodna učna pot Ledavsko jezero</li> <li>• Barbara Lampič, Petra Gostinčar, Boštjan Jerebic, Jani Kozina, Karmen Peternel in Jernej Tiran: Možnosti za razvoj v Krajinskem Parku Goričko</li> <li>• Anita Žalik, Rok Ciglič, Petra Gostinčar in Klemen Gostič: Prikaz pokrajine s pomočjo geografske panorame na primeru Serdiškega in Sotinskega brega</li> </ul>
------------	--

-  Plenarna predavanja
-  Predstavitev v predavalnici
-  Predstavitev na terenu
-  Okrogla miza
-  Predstavitev posterjev